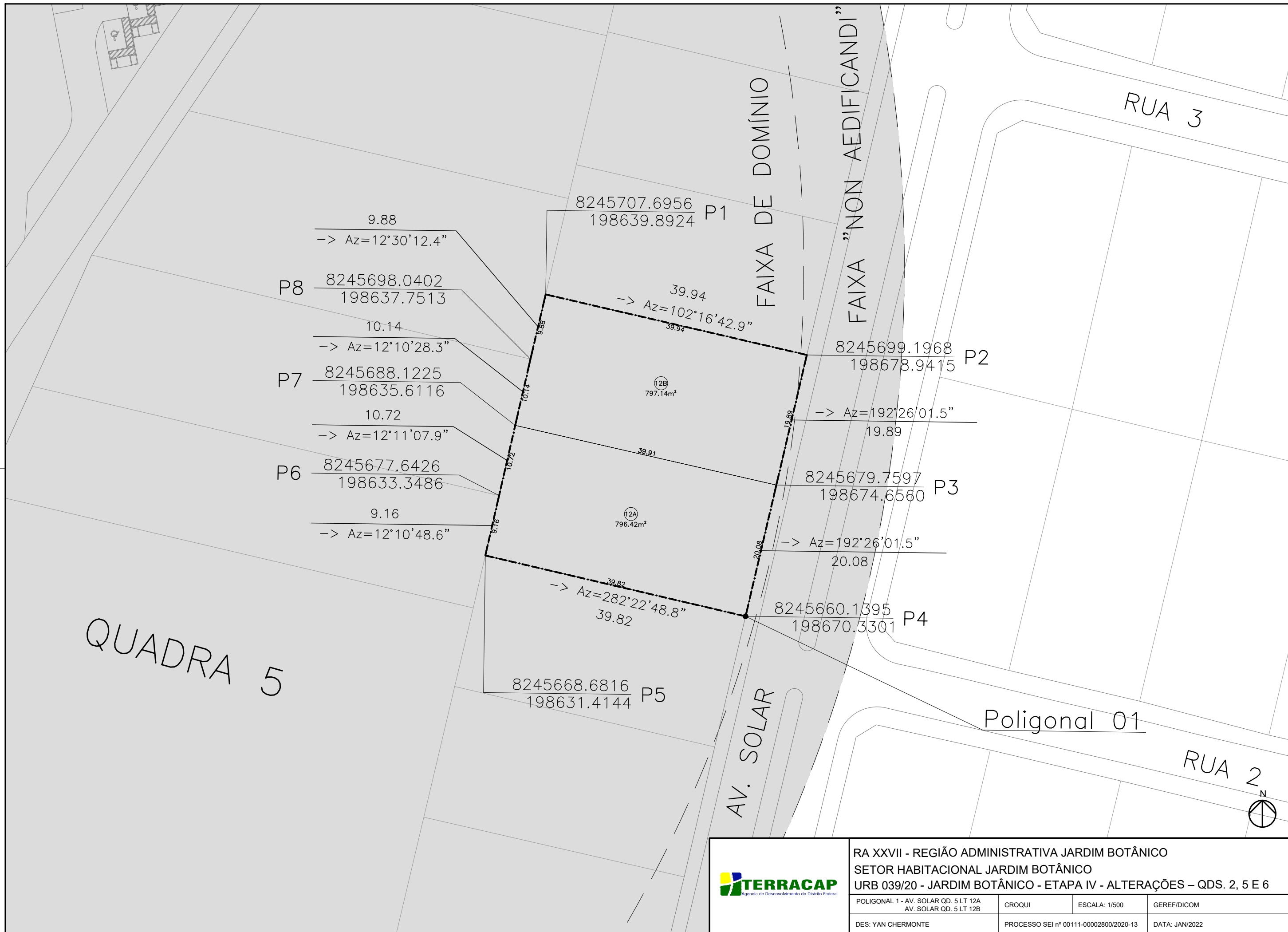

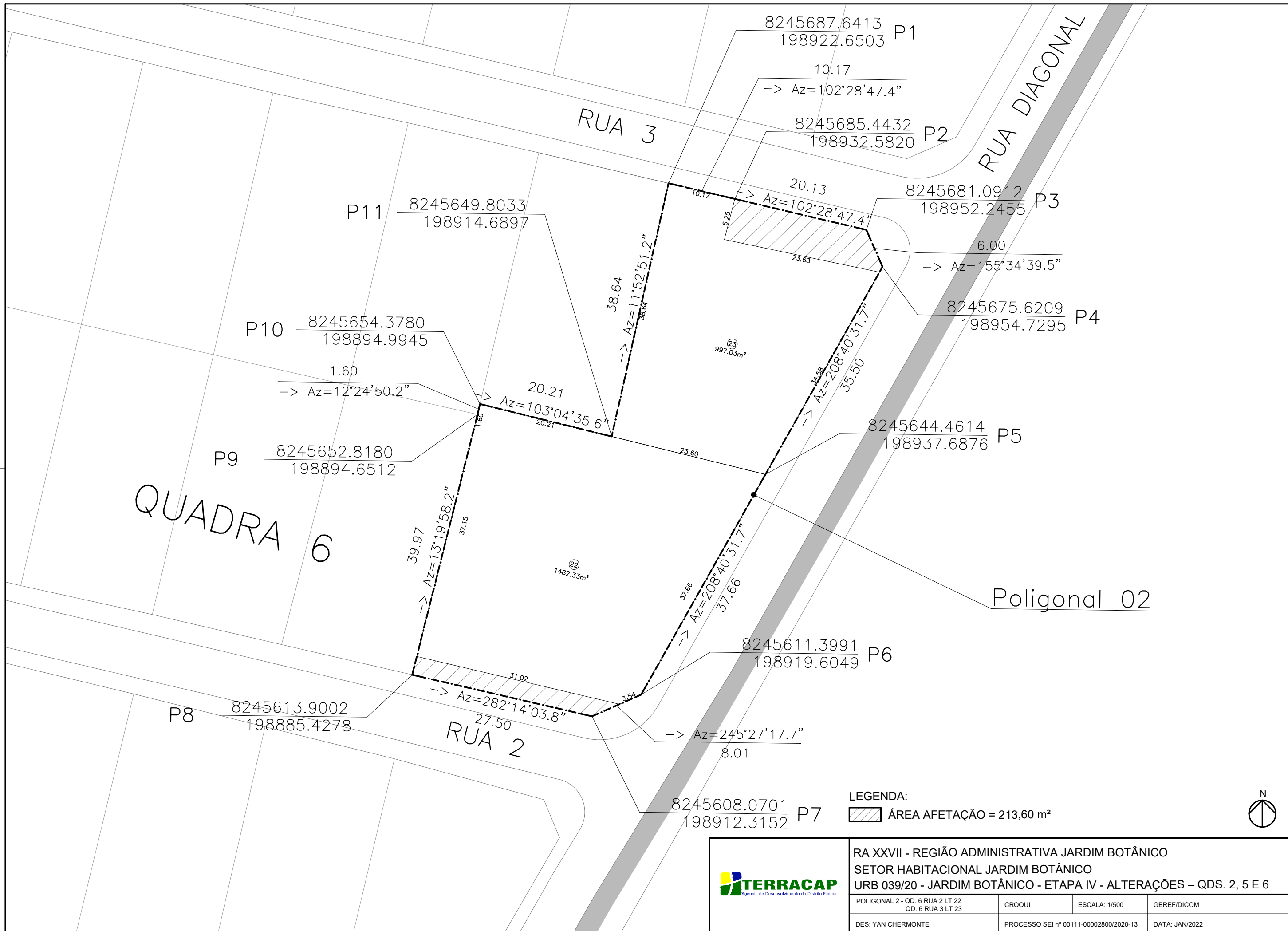


RA XXVII - REGIÃO ADMINISTRATIVA JARDIM BOTÂNICO  
 SETOR HABITACIONAL JARDIM BOTÂNICO  
 URB 039/20 - JARDIM BOTÂNICO - ETAPA IV - ALTERAÇÕES – QDS. 2, 5 E 6

GERAL - POLIGONAIS	CROQUI	ESCALA: 1/10.000	GEREF/DICOM
DES: YAN CHERMONTE	PROCESSO SEI nº 00111-00002800/2020-13	DATA: JAN/2022	




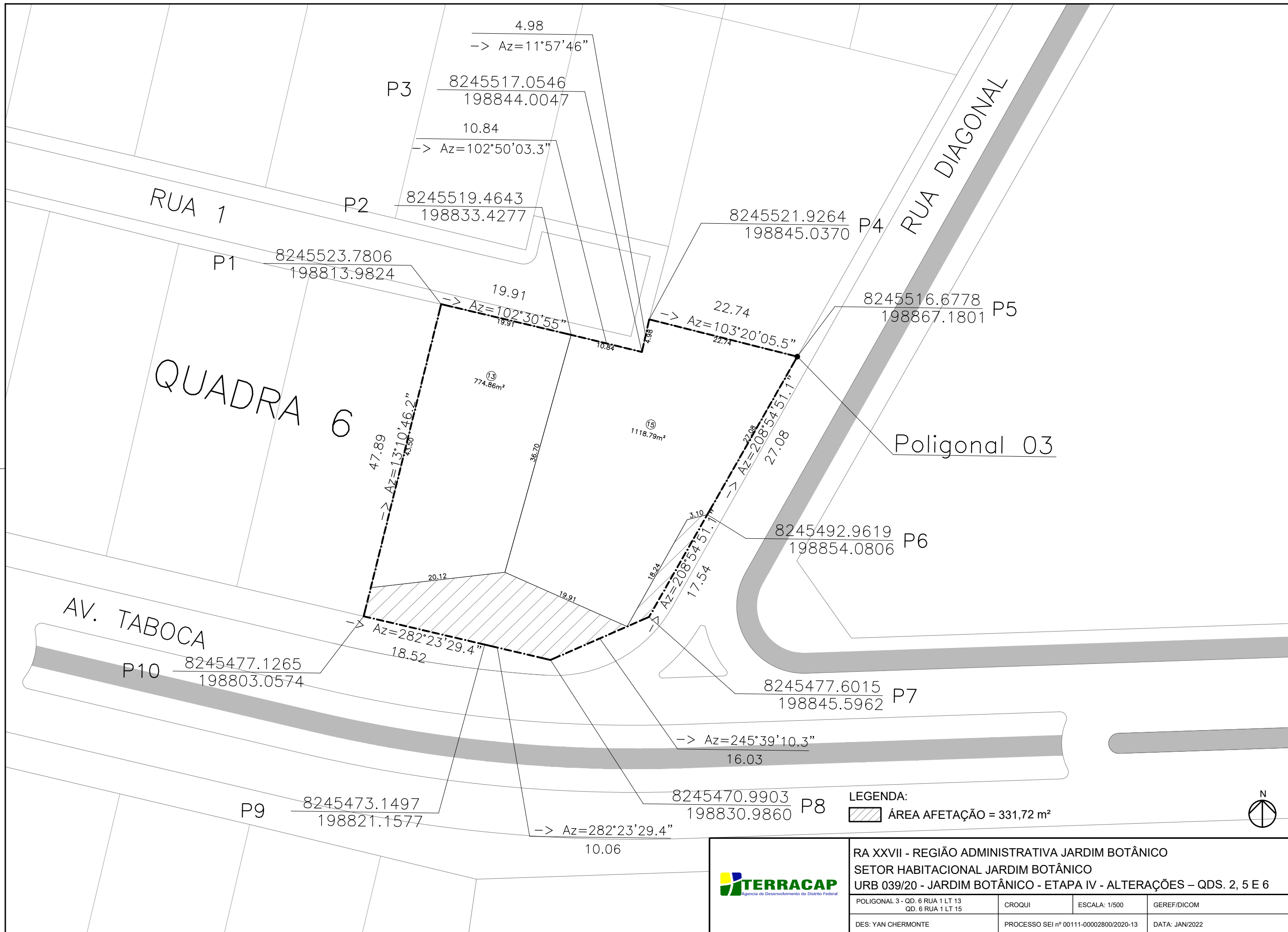
 <b>RA XXVII - REGIÃO ADMINISTRATIVA JARDIM BOTÂNICO</b> <b>SETOR HABITACIONAL JARDIM BOTÂNICO</b> <b>URB 039/20 - JARDIM BOTÂNICO - ETAPA IV - ALTERAÇÕES – QDS. 2, 5 E 6</b>			
POLIGONAL 1 - AV. SOLAR QD. 5 LT 12A AV. SOLAR QD. 5 LT 12B	CROQUI	ESCALA: 1/500	GEREF/DICOM
DES: YAN CHERMONTE	PROCESSO SEI nº 00111-00002800/2020-13	DATA: JAN/2022	



LEGENDA:  
 ÁREA AFETAÇÃO = 213,60 m²



 <b>RA XXVII - REGIÃO ADMINISTRATIVA JARDIM BOTÂNICO</b> <b>SETOR HABITACIONAL JARDIM BOTÂNICO</b> <b>URB 039/20 - JARDIM BOTÂNICO - ETAPA IV - ALTERAÇÕES – QDS. 2, 5 E 6</b>			
POLIGONAL 2 - QD. 6 RUA 2 LT 22 QD. 6 RUA 3 LT 23	CROQUI	ESCALA: 1/500	GEREF/DICOM
DES: YAN CHERMONTE	PROCESSO SEI nº 00111-00002800/2020-13	DATA: JAN/2022	



4.98  
 -> Az=11°57'46"

P3  $\frac{8245517.0546}{198844.0047}$   
 10.84  
 -> Az=102°50'03.3"

P2  $\frac{8245519.4643}{198833.4277}$

P1  $\frac{8245523.7806}{198813.9824}$

P4  $\frac{8245521.9264}{198845.0370}$

P5  $\frac{8245516.6778}{198867.1801}$

19.91  
 -> Az=102°30'55"

22.74  
 -> Az=103°20'05.5"

47.89  
 -> Az=13°10'46.2"

27.08  
 -> Az=208°54'51.7"

18.52  
 -> Az=282°23'29.4"

17.54  
 -> Az=208°54'51.7"

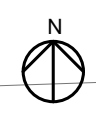
P7  $\frac{8245477.6015}{198845.5962}$

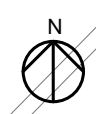
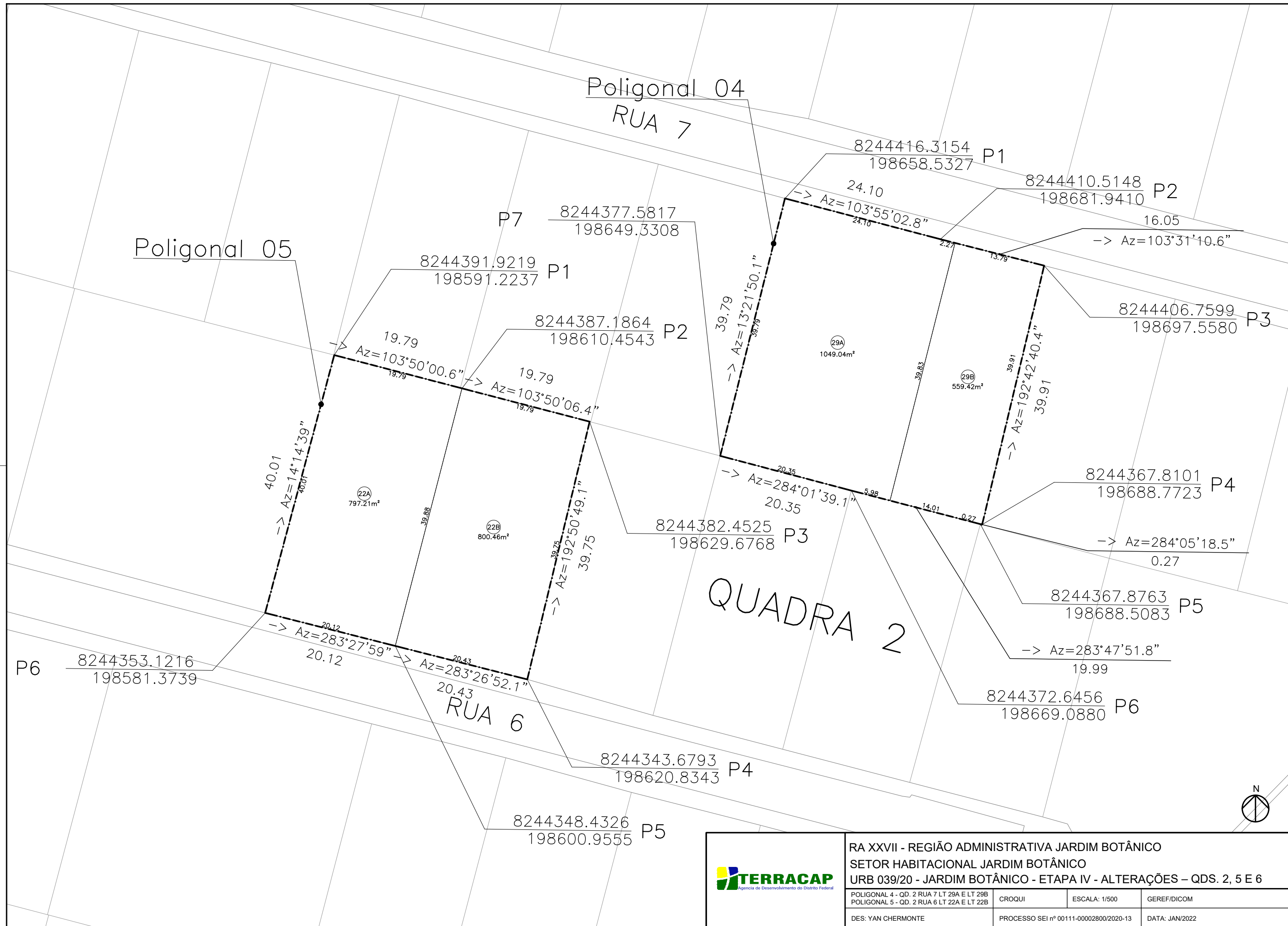
16.03  
 -> Az=245°39'10.3"


P9  $\frac{8245473.1497}{198821.1577}$

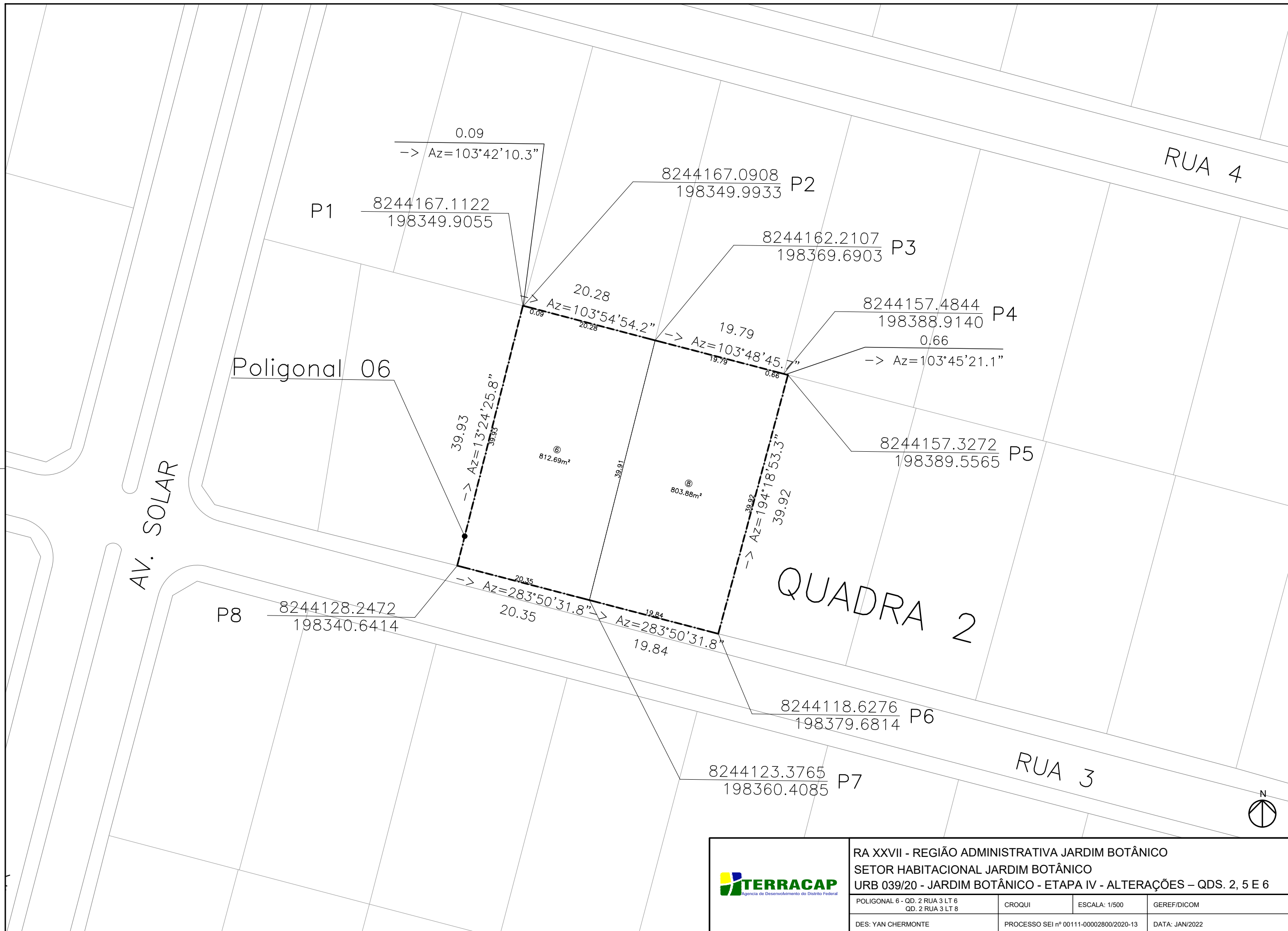
P8  $\frac{8245470.9903}{198830.9860}$


10.06  
 -> Az=282°23'29.4"





<p>RA XXVII - REGIÃO ADMINISTRATIVA JARDIM BOTÂNICO          SETOR HABITACIONAL JARDIM BOTÂNICO          URB 039/20 - JARDIM BOTÂNICO - ETAPA IV - ALTERAÇÕES - QDS. 2, 5 E 6</p>			
 <p>Agência de Desenvolvimento do Distrito Federal</p>	<p>POLIGONAL 4 - QD. 2 RUA 7 LT 29A E LT 29B          POLIGONAL 5 - QD. 2 RUA 6 LT 22A E LT 22B</p>	<p>CROQUI</p>	<p>ESCALA: 1/500</p>
<p>DES: YAN CHERMONTE</p>	<p>PROCESSO SEI nº 00111-00002800/2020-13</p>	<p>GEREF/DICOM</p>	<p>DATA: JAN/2022</p>



 <b>TERRACAP</b> <small>Agência de Desenvolvimento do Distrito Federal</small>			
RA XXVII - REGIÃO ADMINISTRATIVA JARDIM BOTÂNICO SETOR HABITACIONAL JARDIM BOTÂNICO URB 039/20 - JARDIM BOTÂNICO - ETAPA IV - ALTERAÇÕES – QDS. 2, 5 E 6			
POLIGONAL 6 - QD. 2 RUA 3 LT 6 QD. 2 RUA 3 LT 8	CROQUI	ESCALA: 1/500	Geref/DICOM
DES: YAN CHERMONTE	PROCESSO SEI nº 00111-00002800/2020-13	DATA: JAN/2022	