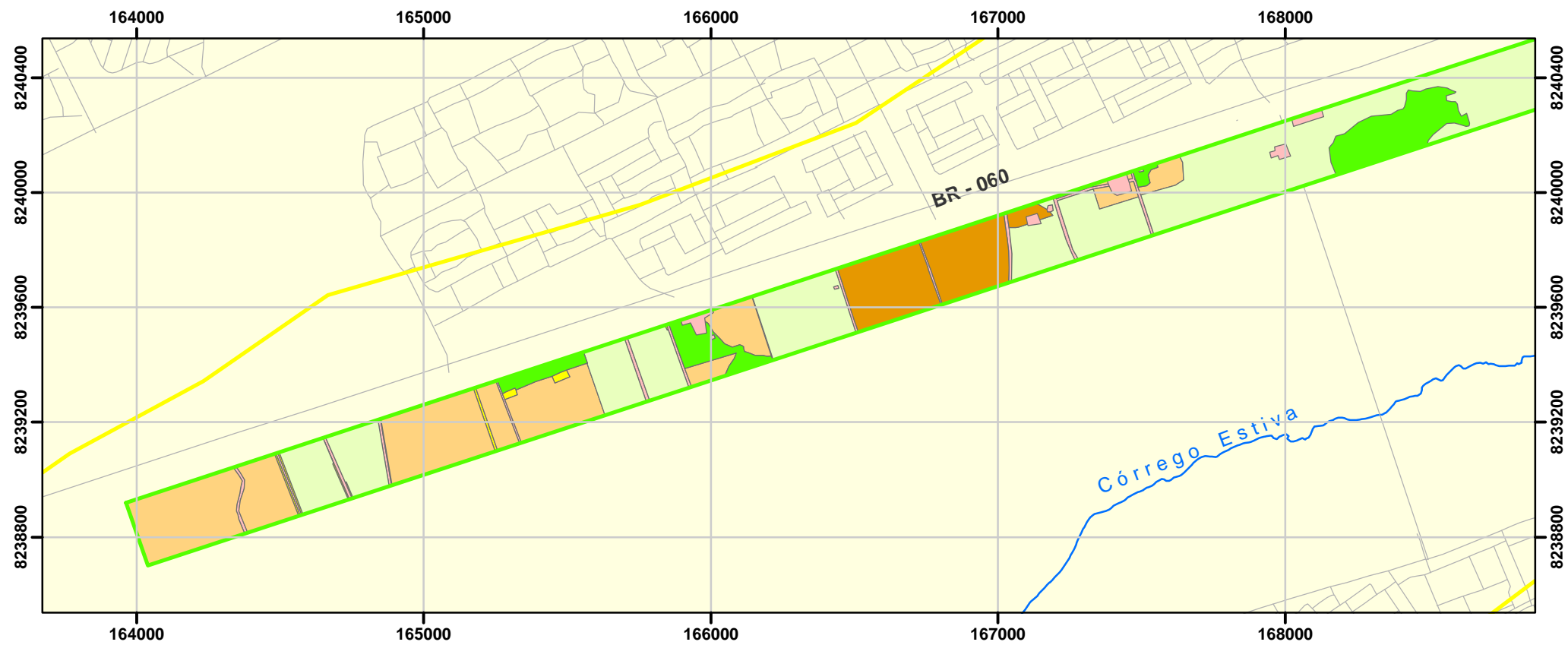
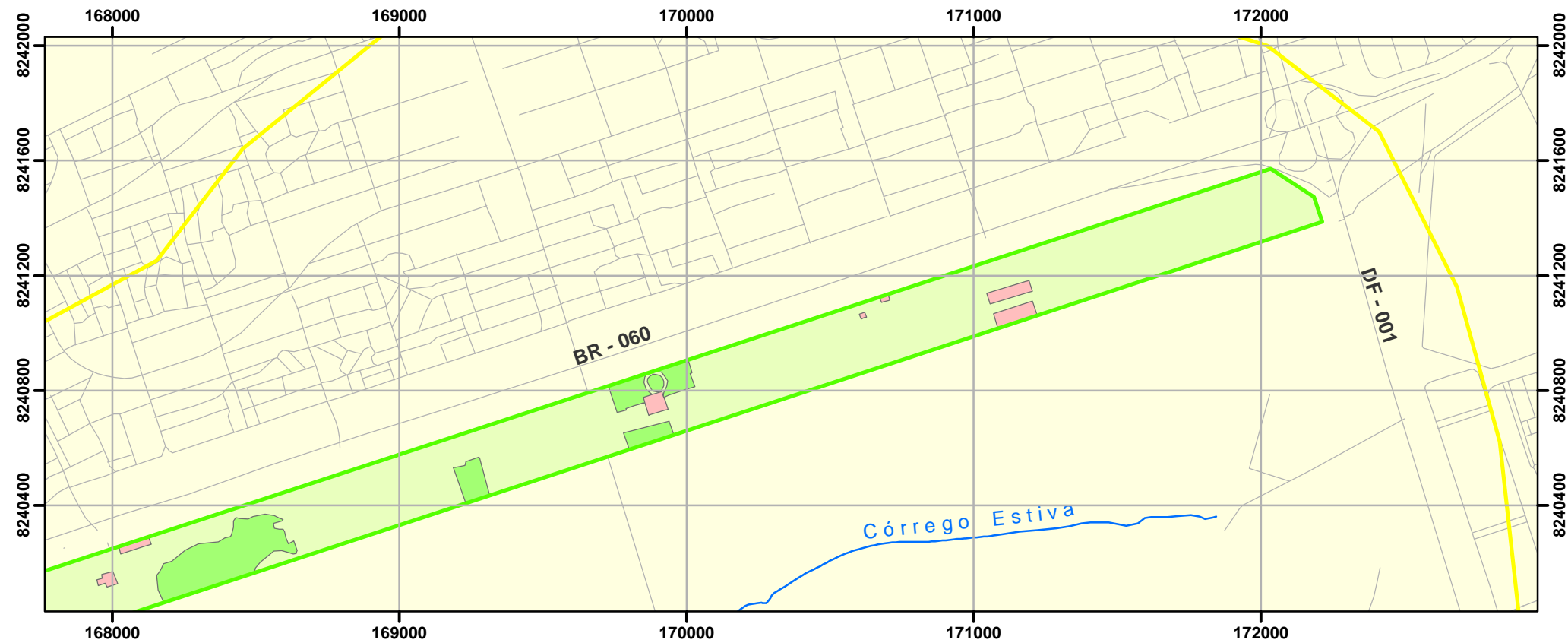


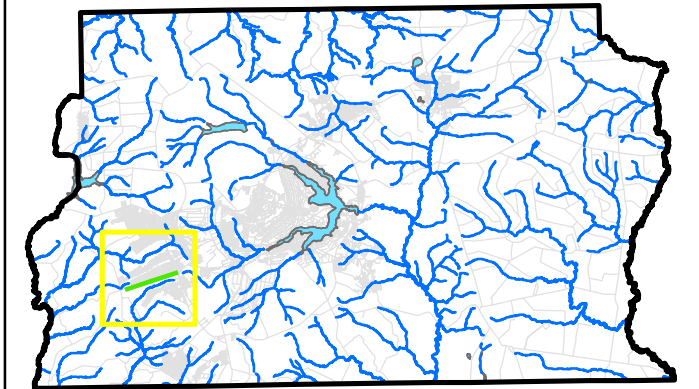
# EXTREMO OESTE



# EXTREMO LESTE



## SITUAÇÃO NO DF



## Articulação SICAD 1:10.000

149	150	151
165	166	167
181	182	183

Área Visualizada
 Pólo Atacadista

### LEGENDA

- Malha Viária
  - Hidrografia
  - Pólo Atacadista - AID
- Cobertura Vegetal**
- Área Sem Vegetação
  - Campo de murunduns
  - Cerrado degradado
  - Pasto
  - Pasto com Regeneração de Cerrado
  - Pinus e Eucalipto

**FONTE:**  
 Base Cartográfica SICAD 1:10.000.  
 Localização no Distrito Federal - SITURB/DF.  
 Elaboração temática ArcGis 9.0 e ArcView 3.2.



ESCALA: 1:20.000  
 PROJEÇÃO UNIVERSAL TRANSVERSA DE MERCATOR  
 DATUM HORIZONTAL ASTRO CHUÁ  
 ZONA 23 L



**Geo**  
**Lógica**  
 Consultoria Ambiental

**TERRACAP**  
 Agência de Desenvolvimento do Distrito Federal

## MAPA DE VEGETAÇÃO

Relatório de Impacto Ambiental Complementar - RIAC  
 Pólo Atacadista