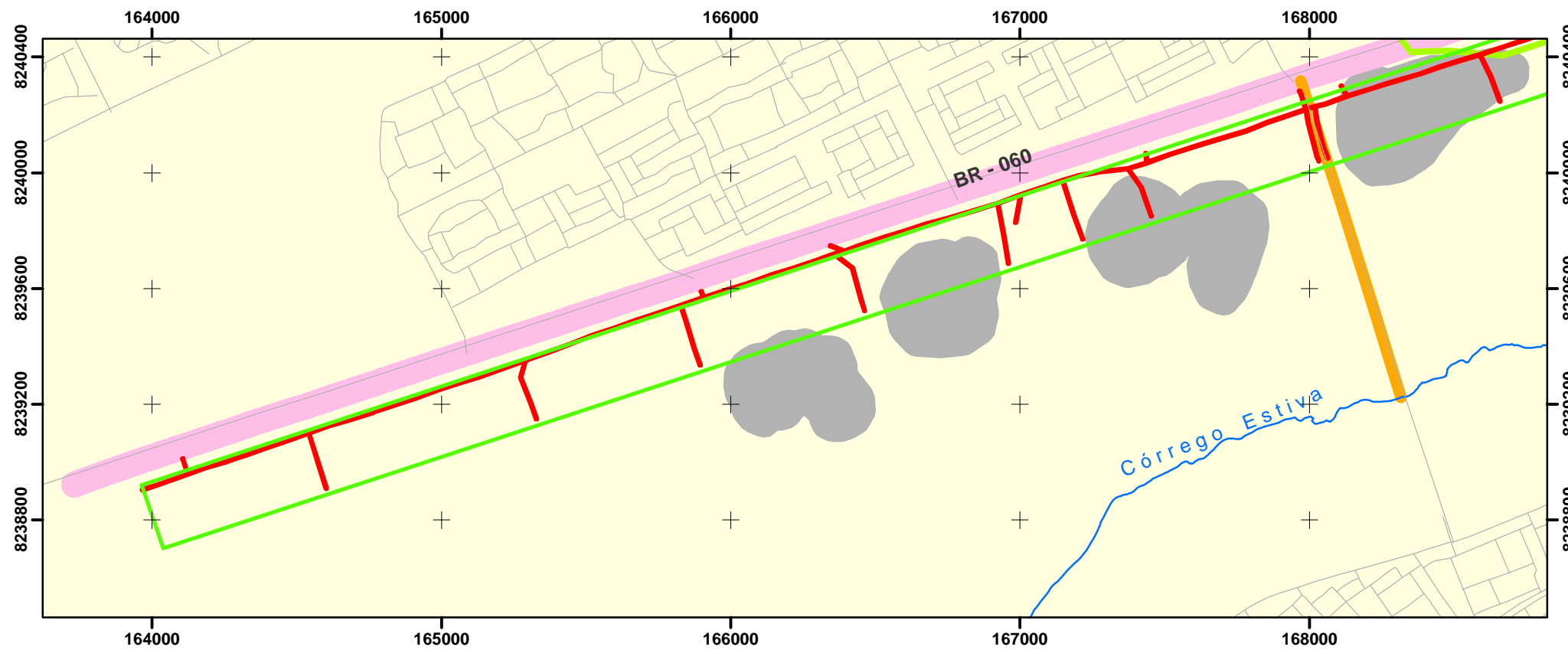
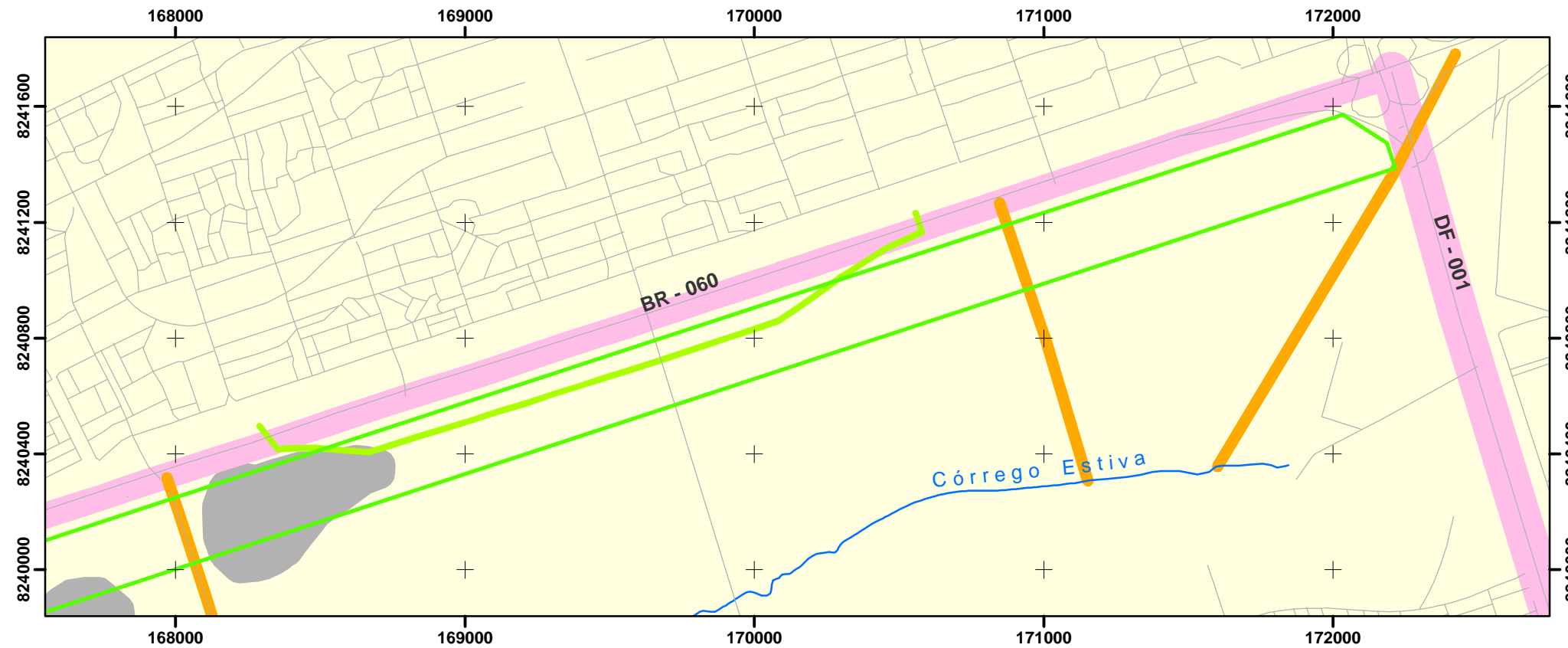


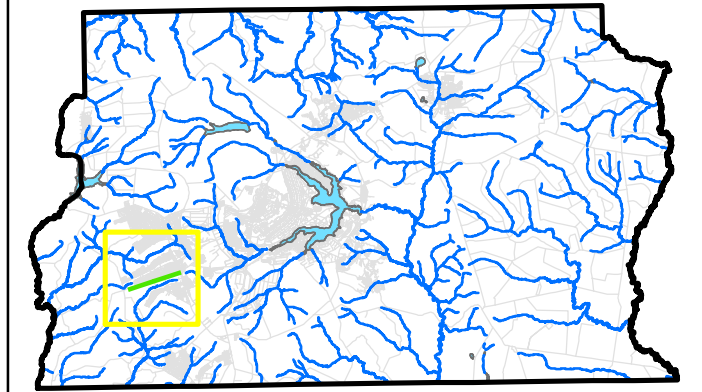
EXTREMO OESTE



EXTREMO LESTE



SITUAÇÃO NO DF



Articulação SICAD 1:10.000

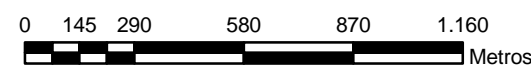
149	150	151
165	166	167
181	182	183

Área Visualizada
 Pólo Atacadista

Legenda

- Área de Preservação Permanente - Solo Gleissolo
- Infra - Estrutura (Respostas)**
- Faixa de Domínio - Poste Energia
- Faixa de Domínio - Rede de Esgoto
- Faixa de Domínio - Lançamento de água pluvial
- Faixa de Domínio - Rodovia BR 060/ DF 001
- Malha Viária
- Hidrografia
- Polo Atacadista

FONTE:
 Localização no Distrito Federal - SITURB/DF.
 Respostas das concessionárias: CEB - NOPRD,
 CAESB - Carta nº 111/2006 - TEEI/TEE/DT, NOVACAP - DESP: 60/2006 - DEINFRA/DU,
 DNIT OFICIO Nº 348/2006/CGPERT/DIR
 Elaboração temática ArcGis 9.0 e ArcView 3.2.



ESCALA: 1:20.000
 PROJEÇÃO UNIVERSAL TRANSVERSA DE MERCATOR
 DATUM HORIZONTAL ASTRO CHUÁ
 ZONA 23 L



MAPA DE INFRA-ESTRUTURA

Relatório de Impacto Ambiental Complementar - RIAC
 Pólo Atacadista

Geo Lógica
 Consultoria Ambiental

TERRACAP
 Agência de Desenvolvimento do Distrito Federal