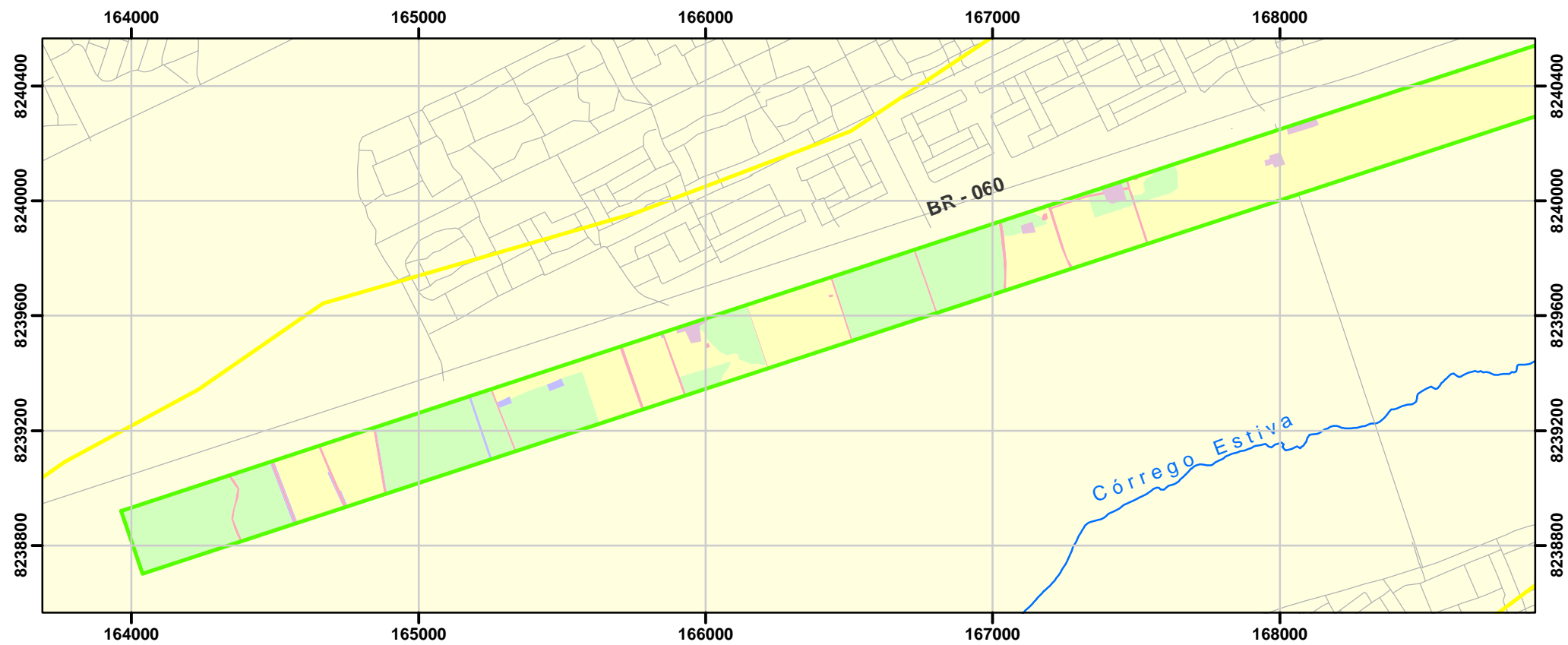
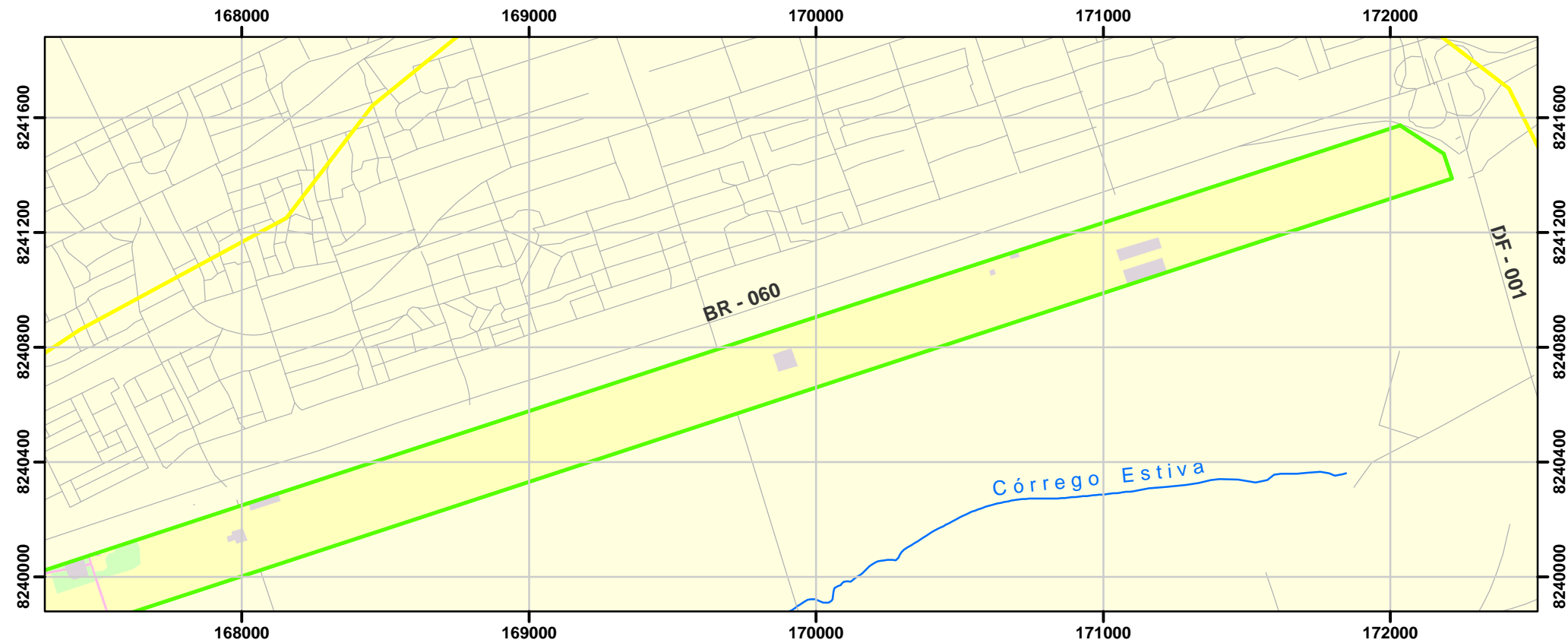


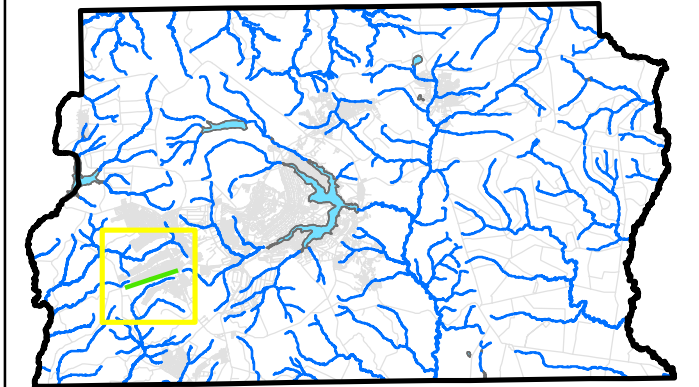
### EXTREMO OESTE



### EXTREMO LESTE



### SITUAÇÃO NO DF



### Articulação SICAD 1:10.000

149	150	151
165	166	167
181	182	183

Área Visualizada
 Pólo Atacadista

### LEGENDA

- Malha Viária
- Hidrografia
- Polo Atacadista
- Uso e Ocupação**
- Ocupação Urbana
- Pinnus sp. e Eucalyptus sp.
- Sem cobertura vegetal
- Cerrado
- Pastagens

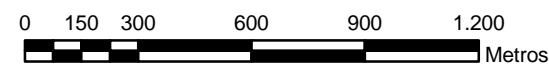
Consultoria Ambiental

Agência de Desenvolvimento do Distrito Federal

### MAPA DE USO E OCUPAÇÃO

Relatório de Impacto Ambiental Complementar - RIAC  
 Pólo Atacadista

**FONTE:**  
 Base Cartográfica SICAD 1:10.000.  
 Elaboração temática ArcGis 9.0 e ArcView 3.2.



ESCALA: 1:20.000  
 PROJEÇÃO UNIVERSAL TRANSVERSA DE MERCATOR  
 DATUM HORIZONTAL ASTRO CHUÁ  
 ZONA 23 L

