

Informações do Projeto

Área Diretamente Afetada - ADA

Convenções Cartográficas (Hidrografia)

Curso d'água Lago / Lagoas / Represas

Núcleos Urbanos

Sobradinho

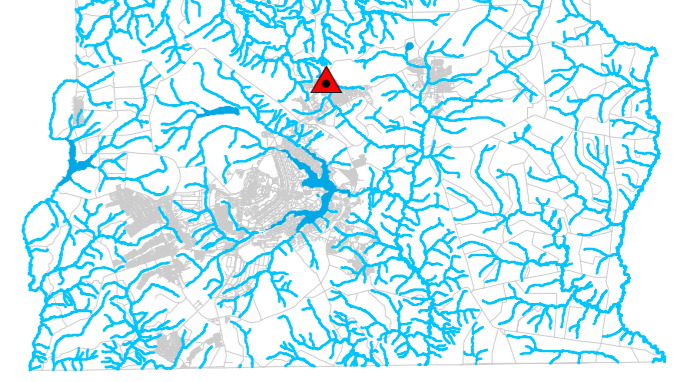
Sobradinho II

Áreas de Regularização - PDOT

Área de Regularização Interesse Específico


Área de Regularização de Interesse Social

Localização - Distrito Federal

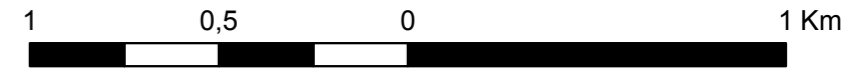


Área do Empreendimento

Informações Cartográficas



Escala 1:20.000



Projeção cartográfica: UTM
Datum: SIRGAS 2000
Meridiano central: 45°W
Elipsóide: GRS 80

Empreendedor



Realização dos Estudos



Estudo de Impacto Ambiental / Relatório de Impacto Ambiental Residencial Sobradinho

Mapa Nº
21

Mapa de Núcleos Urbanos

Elaboração:
George Gonçalves CREA: 21.802/D-DF

Agosto de 2017

Coordenação:
Cristiano Goulart Simas Gomes CREA: 10.854/D-DF

Fonte:

Área Diretamente Afetada (TERRACAP). Hidrografia (SICAD 1:10.000). Núcleos Urbanos (Plano Diretor de Ordenamento Territorial do Distrito Federal - 2009, Lei Complementar N° 803, de 25 de Abril de 2009. Atualizada pela Lei complementar N° 854 de 15 de Outubro de 2012). Localização no Distrito Federal (SITURB). Imagem (Google Earth Pro 2016). Elaboração Temática (Arc GIS 10.1).