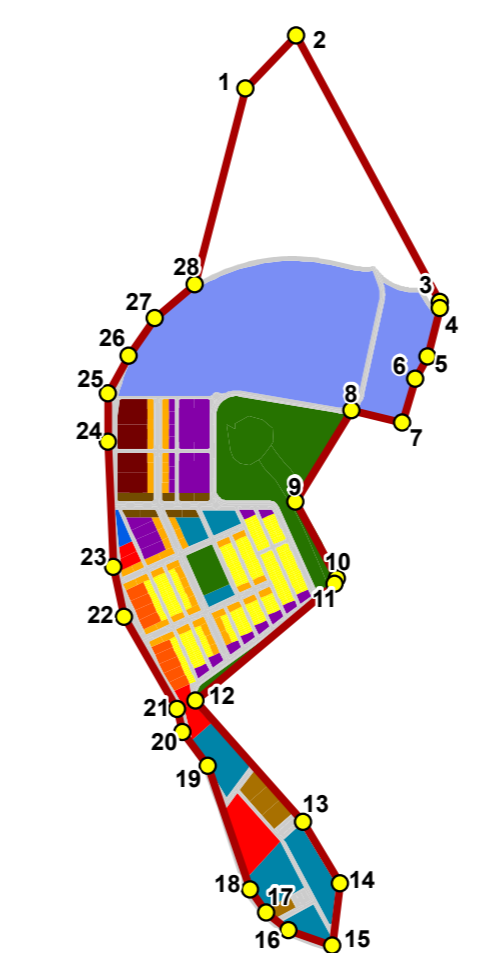


Estudo Preliminar e Vértices da Área Diretamente Afetada



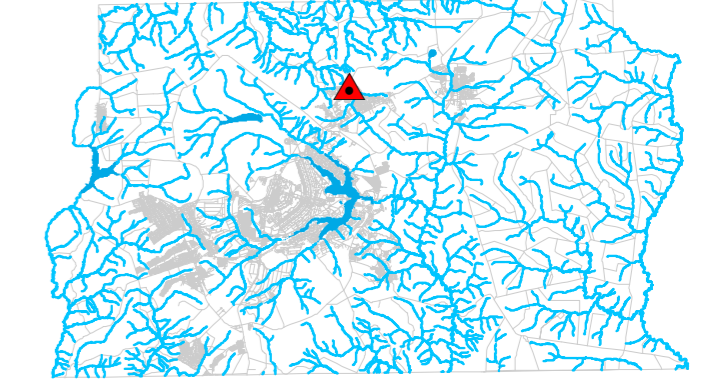
- Vértices**
- 01 - L 197.565 / N 8.271.442
 - 02 - L 197.726 / N 8.271.611
 - 03 - L 198.181 / N 8.270.765
 - 04 - L 198.183 / N 8.270.745
 - 05 - L 198.144 / N 8.270.591
 - 06 - L 198.105 / N 8.270.519
 - 07 - L 198.063 / N 8.270.381
 - 08 - L 197.902 / N 8.270.420
 - 09 - L 197.722 / N 8.270.129
 - 10 - L 198.854 / N 8.269.884
 - 11 - L 197.847 / N 8.269.866
 - 12 - L 197.406 / N 8.269.495
 - 13 - L 197.748 / N 8.269.111
 - 14 - L 197.865 / N 8.268.915
 - 15 - L 197.840 / N 8.268.717
 - 16 - L 197.702 / N 8.268.765
 - 17 - L 197.631 / N 8.268.822
 - 18 - L 197.579 / N 8.268.894
 - 19 - L 197.444 / N 8.269.288
 - 20 - L 197.364 / N 8.269.395
 - 21 - L 197.346 / N 8.269.468
 - 22 - L 197.177 / N 8.269.762
 - 23 - L 197.145 / N 8.269.921
 - 24 - L 197.126 / N 8.270.319
 - 25 - L 197.126 / N 8.270.472
 - 26 - L 197.192 / N 8.270.592
 - 27 - L 197.275 / N 8.270.712
 - 28 - L 197.404 / N 8.270.820

- Estudo Preliminar**
- Residencial Unifamiliar
 - Residencial Coletivo
 - Misto 4 pav. (Térreo comercial + 3 residenciais)
 - Misto 7 pav. (Térreo comercial + 6 residenciais)
 - Misto 8 pav. (Térreo comercial + 7 residenciais)
 - Equipamento Público Comunitário - EPC
 - Sistema Viário
 - Comercial
 - Comercial / Bens e Serviços
 - Industrial / Comercial
 - Posto de Lavagem e Lubrificação
 - Área de Permeabilidade (APP + Parque + Praça)
 - Área de Parcelamento Condicionado - APC

Informações do Projeto

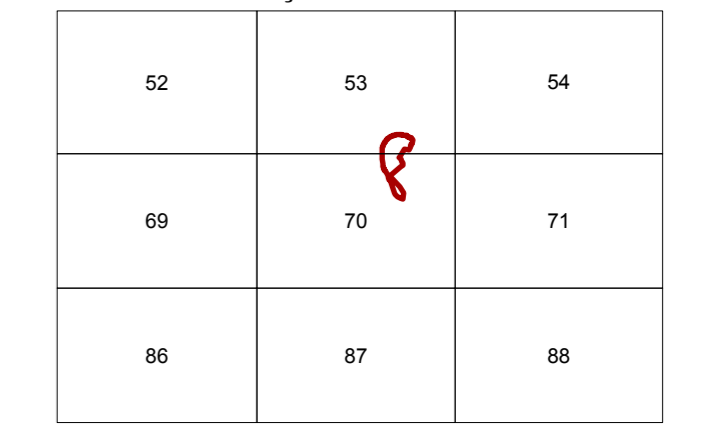
- Área Diretamente Afetada - ADA
- Convenções Cartográficas (Hidrografia)
- Curso d'água
- Lago / Lagoas / Represas

Localização - Distrito Federal



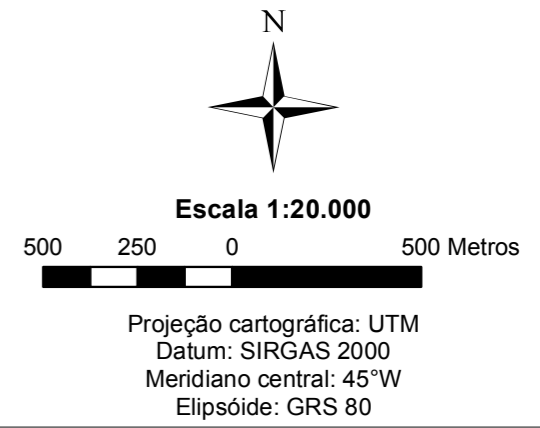
Área do Empreendimento

Localização - SICAD 1:10.000



Área Diretamente Afetada - ADA

Informações Cartográficas



Empreendedor **Realização dos Estudos**

Estudo de Impacto Ambiental / Relatório de Impacto Ambiental Residencial Sobradinho

Mapa Nº **01** **Localização e Acessos Viários**

Elaboração: **George Gonçalves CREA: 21.802/D-DF** **Setembro de 2017**

Coordenação: **Cristiano Goulart Simas Gomes CREA: 10.854/D-DF**

Fonte:
Área Diretamente Afetada (TERRACAP). Base cartográfica e Hidrografia (SICAD 1:10.000). Localização no Distrito Federal (SITURB). Imagem (Google Earth Pro 2016). Elaboração Temática (Arc GIS 10.1).